MOUNTAINBIKE/ BIKE TOURENKARTE

Mountainbike / Bike Route Map

SALZBURGER SPORTWELT

FLACHAU · WAGRAIN-KLEINARL · ST. JOHANN · RADSTADT · ALTENMARKT-ZAUCHENSEE · EBEN · FILZMOOS

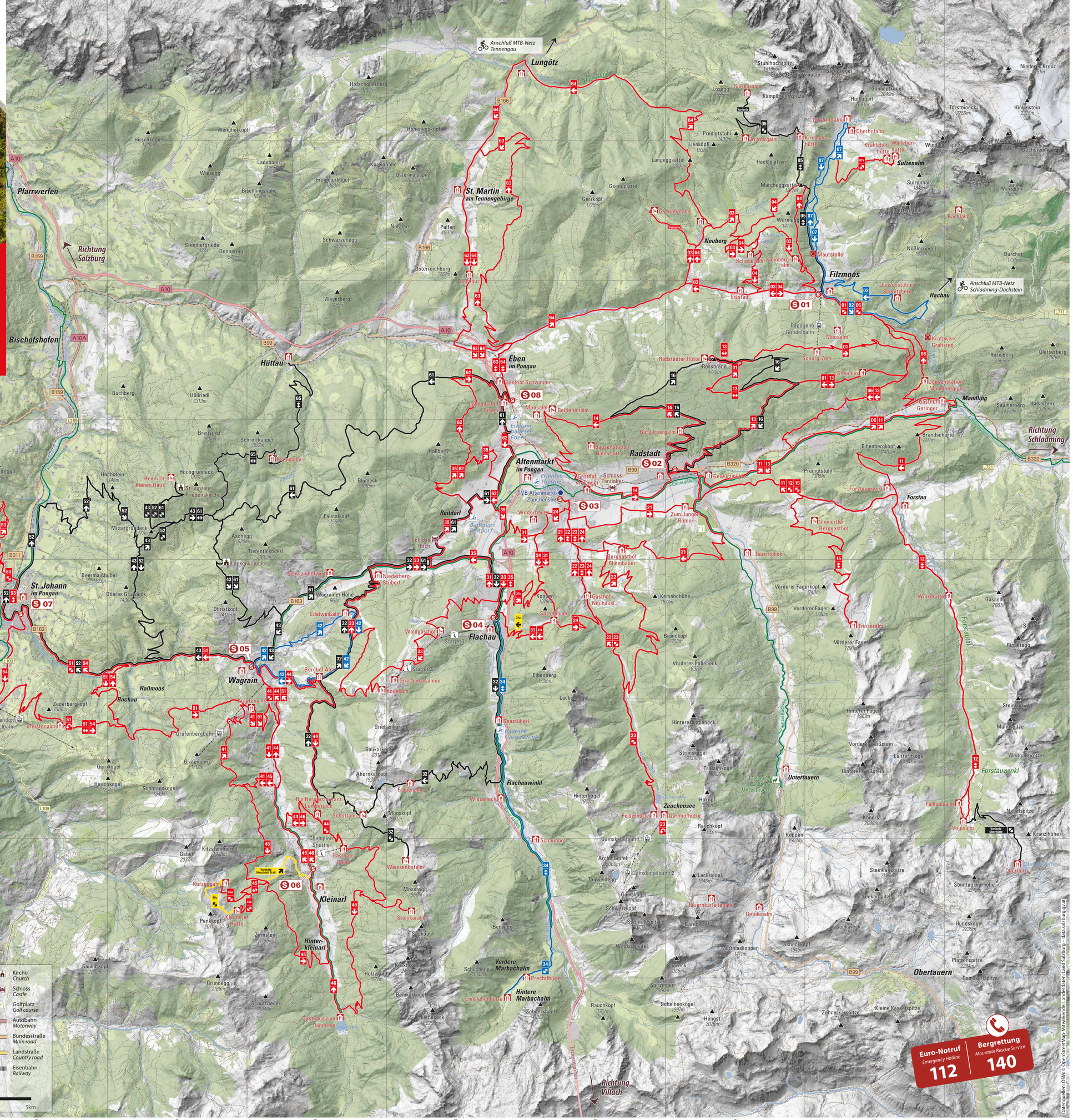

Streckenübersicht
Route overview

S 01 Filzmoos
- SW01 Rossbrand-Runde — 25,9km | 880hm
- SW02 Schnitzberg-Runde — 9,5km | 270hm
- SW03 Schwarze-Lacke-Runde — 14,8km | 450hm
  - Variante Schwaigalm — 0,6km | 50hm
  - Variante Gsenghofalm — 2,1km | 150hm
- SW04 Sattel-Runde — 14,6km | 490hm
- SW05 Hütten-Rallye Filzmoos — 17,5km | 610hm
  - Variante Sulzkaralm — 1,4km | 90hm
- SW06 Mandling-Runde — 24,1km | 600hm
- SW07 Hofalmen-Runde — 12,0km | 260hm
  - SW07a Variante Sulzenalm — 3,2km | 380hm

S 02 Radstadt
- SW11 Eibenberg-Runde — 25,1km | 620hm
- SW12 Forstauwinkl Tour — 38,4km | 1.070hm
  - Variante Oberhütte — 3,9km | 480hm
- SW13 Radstadt-Rossbrand-Runde — 30,6km | 1.070hm
- SW14 Bürgerberg-Runde — 17,9km | 610hm
- SW15 Fageralm-Tour — 26,0km | 960hm
- SW16 Bürgerberg-Rossbrand-Runde — 23,8km | 1.020hm

S 03 Altenmarkt-Zauchensee
- SW21 Königslehen-Runde — 16,0km | 490hm
- SW22 Steinwand-Runde — 19,4km | 710hm
- SW23 Zauchensee-Tour — 23,1km | 590hm
- SW24 Sattelbauer-Runde Altenmarkt — 13,1km | 490hm

S 04 Flachau
- SW31 Sattelbauer-Runde Flachau — 13,4km | 460hm
  - SW31a Sattelbauer-Trail — 0,5km | 80hm
- SW31b Murleiten-Sattelbauer — 10,1km | 440hm
- SW32 Frauenalm-Runde — 33,1km | 1.060hm
  - Variante Weißenhofalm — 2,4km | 100hm
- SW33 Grießenkar-Runde — 24,2km | 910hm
  - SW33 Variante Kogelalm — 0,9km | 80hm
- SW34 Marbachalm-Tour — 26,5km | 390hm
- SW35 Höch-Aigenberg-Runde — 18,8km | 430hm

S 05 Wagrain
- SW41 Grafenberg-Runde — 16,1km | 620hm
- SW42 Flying-Mozart-Runde — 11,4km | 460hm
- SW43 Wagrain-Hochgründeck-Runde — 28,6km | 1.160hm
- SW44 Baierwald-Runde — 19,1km | 620hm
  - SW44 Variante Gasthaus Galler — 1,6km | 130hm

S 06 Kleinarl
- SW45 Kleinarler-Runde — 16,8km | 510hm
  - SW45a Variante Kurzeggalm — 2,5km | 270hm
  - SW45b Variante Kleinarler Hütte — 2,5km | 310hm
  - SW45c Shared Trail Penkkopf — 2,8km | 84hm | 155hm
  - SW45 Variante Hirschleit-Trail — 2,7km | 410hm
- SW46 Täublwald-Runde — 20,5km | 660hm
  - SW46 Variante Steinkaralm — 1,7km | 170hm

S 07 St. Johann
- SW51 Hallmoos-Runde — 28,3km | 900hm
  - SW51 Variante Kreistenalm — 2,1km | 140hm
- SW52 St. Johann-Hochgründeck-Runde — 34,9km | 1.320hm
- SW53 Hoch überm Palfnerdörfl — 25,4km | 980hm
- SW54 Kreistenalm-Runde — 20,0km | 810hm

S 08 Eben
- SW61 Eben-Hochgründeck-Runde — 46,5km | 1.480hm
- SW62 Aigenberg-Runde — 14,6km | 490hm
- SW63 Platten-Runde — 25,8km | 860hm
- SW64 Rund um den Gerzkopf — 36,3km | 890hm
- SW65 Hüttau-Hochgründeck — 15,4km | 1.140hm

Streckenlänge *Route length* · Höhenmeter bergauf *Elevation uphill* · Höhenmeter bergab *Elevation downhill*



Salzburger Sportwelt
Hauptstrasse 159 • A 5542 Flachau
Tel.: +43 (0) 6457 29 29 • Fax: DW-29
info@salzburgersportwelt.com
www.salzburgersportwelt.com

Fotos: © Salzburger Sportwelt Amadé GmbH

Planung, Konzept, Kartografie und Grafik
Design and cartography

max2 gmbh, sign&design
Bozner Platz 7, 6020 Innsbruck

Streckendetails
Route details

Schwierigkeitsgrad
Difficulty level

Tournummer und Name
Route number and name

Beschreibung
Description

SW01 Rossbrand-Runde
Lohnende Tour auf den wunderbaren Aussichtsberg mit interessanter Abfahrt
Rewarding tour on a wonderful mountain for views with an interesting descent

Höhenmeter
Elevation

Distanz
Distance

Streckenprofil
Altitude profile

Streckenuntergrund
Track surface

Asphalt — Schotter
Pavement — Gravel

Interessante Punkte
Points of interest

Streckenlänge
Route length

Höchster Punkt
Highest elevation

Niedrigster Punkt
Lowest elevation

25,8 km — 860 hm — 860 hm — 1.768 m — 1.018 m

Höhenmeter bergauf
Elevation uphill

Höhenmeter bergab
Elevation downhill

Schwierigkeitsgrade
Difficulty levels

leicht *easy* — schwierig *difficult* — Trail *Trail*

mittelschwierig *intermediate* — nicht klassifiziert *undefined*

www.stoneman-taurista.com

Bereit für eine MTB Challenge der Extraklasse?

Auf 123 km über gewaltige 4.500 hm zu atemberaubenden Bergpanoramen der Salzburger Sportwelt – der Stoneman Taurista führt Dich zu satten Almwiesen, urigen Berghütten, 360° Panoramen und den Gipfelkreuzen des Salzburger Landes.

Nimmst du die Herausforderung an?

Startpunkt Filzmoos
Starting point Filzmoos — H3 — **SW01–SW07**

SW01 Rossbrand-Runde
25,9 km — 880 hm — 880 hm — 1.769 m — 1.018 m

Lohnende Tour auf den wunderbaren Aussichtsberg mit interessanter Abfahrt
Rewarding tour on a wonderful mountain for views with an interesting descent

SW02 Schnitzberg-Runde
9,5 km — 270 hm — 270 hm — 1.279 m — 1.021 m

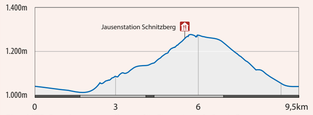

Eine MTB-Runde par excellence für Einsteiger & Genießer
A MTB tour par excellence for beginners & pleasure-bikers

SW03 Schwarze-Lacke-Runde
14,8 km — 450 hm — 450 hm — 1.375 m — 960 m

Kurzweilige MTB-Tour durch eine eindrucksvolle Naturlandschaft
Interesting MTB tour through an impressive natural landscape

SW03 Variante Schwaigalm
0,6 km — 50 hm — 0 hm — 1.348 m — 1.297 m

SW03 Variante Gsenghofalm
2,1 km — 150 hm — 0 hm — 1.139 m — 989 m

SW04 Sattei-Runde
14,6 km — 490 hm — 490 hm — 1.349 m — 1.048 m

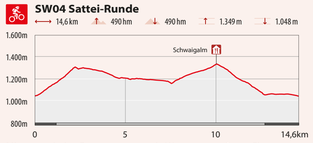

Mittelschwierige Rundtour durch die Waldlandschaft von Filzmoos
Medium-difficulty circular tour through the forest landscape of Filzmoos

SW05 Hütten-Rallye Filzmoos
17,5 km — 610 hm — 610 hm — 1.483 m — 961 m

Ultimatives Mountainbike-Erlebnis garantiert
A great mountain biking experience guaranteed

SW05 Variante Sulzkaralm
1,4 km — 90 hm — 20 hm — 1.557 m — 1.483 m

SW06 Mandling-Runde
24,1 km — 600 hm — 600 hm — 1.208 m — 801 m

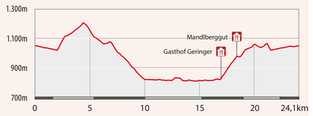

Aussichtsreiche Tour für Genießer
A tour for views for pleasure-bikers

SW07 Hofalmen-Runde
12,0 km — 260 hm — 260 hm — 1.282 m — 1.047 m

Leichte Anfängertour mit herrlichem Etappenziel
Easy tour for beginners with fabulous destination

SW07a Variante Sulzenalm
3,2 km — 380 hm — 0 hm — 1.611 m — 1.226 m

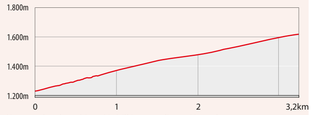

Kurzer, aber knackiger Uphill in grandioser Umgebung
Short, but tough uphill section amid spectacular surroundings

Startpunkt Radstadt
Starting point Radstadt — G4 — **SW11–SW16**

SW11 Eibenberg-Runde
25,1 km — 620 hm — 620 hm — 1.117 m — 805 m

Landschaftlich abwechslungsreiche, mittellange Runde mit anspruchsvollem Anstieg auf die Brandscharte
Varied landscapes, medium-length tour with a demanding ascent to Brandscharte

SW12 Forstauwinkl Tour
38,4 km — 1.070 hm — 1.070 hm — 1.391 m — 823 m

Expedition ins idyllische Forstautal am Fuße der Radstädter Tauern
Expedition to the idyllic Forstau Valley at the foot of the Radstädter Tauern

SW12 Variante Oberhütte
3,9 km — 480 hm — 0 hm — 1.868 m — 1.382 m

SW13 Radstadt-Rossbrand-Runde
30,6 km — 1.070 hm — 1.070 hm — 1.763 m — 815 m

Gipfeltour auf einen der schönsten Aussichtsberge der Ostalpen
Peak tour to one of the best mountains for views in the Eastern Alps

SW14 Bürgerberg-Runde
17,9 km — 610 hm — 610 hm — 1.408 m — 828 m

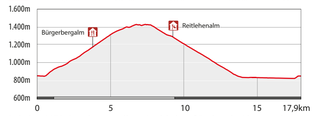

Beliebte MTB-Runde mit tollem Ausblick auf Radstadt, Altenmarkt und die umliegende Bergwelt
Popular circular MTB tour with a great view of Radstadt, Altenmarkt and the surrounding mountains

SW15 Fageralm-Tour
26,0 km — 960 hm — 960 hm — 1.748 m — 823 m

Klassischer Uphill zu den Fageralmen mit Panoramablick auf das Dachsteinmassiv
Classic uphill to the alpine pastures of Fageralm with a panoramic view of the Dachstein massif

SW16 Bürgerberg-Rossbrand-Runde
23,8 km — 1.020 hm — 1.020 hm — 1.769 m — 838 m

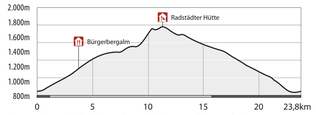

Anspruchsvolle Challenge für ambitionierte Biker auf den Radstädter Aussichtsberg
Demanding challenge for keen bikers up Radstadt's mountain with views

MTB-Leitsystem Salzburg
MTB Signage System Salzburg

Tourbeschilderung
Tour signage

Schwierigkeitsgrad
Difficulty level

Richtungspfeil
Direction indicator

Regionskürzel
Region code

Tournummer
Tour number

Tourname
Name of tour

Einkehrmöglichkeit
Rest stop

Distanz
Distance

Richtungspfeil
Direction indicator

Name
Name

Startpunkt Altenmarkt-Zauchensee
Starting point Altenmarkt-Zauchensee — F4 — **SW21–SW24**

SW21 Königslehen-Runde
16,0 km — 490 hm — 490 hm — 1.237 m — 834 m

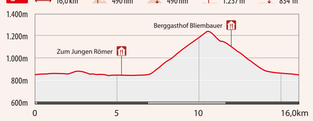

Abwechslungsreiche Runde südlich von Altenmarkt und Radstadt
Varied circular tour south of Altenmarkt and Radstadt

SW24 Sattelbauer-Runde Altenmarkt
13,1 km — 490 hm — 490 hm — 1.304 m — 842 m

Kurzweilige, vielseitige Familien-Tour
Fun, varied family tour

SW22 Steinwand-Runde
19,4 km — 710 hm — 710 hm — 1.511 m — 842 m

Sonnige Tour für Mountainbike-Aufsteiger
Sunny tour for keen mountain bikers

SW23 Zauchensee-Tour
23,1 km — 590 hm — 590 hm — 1.361 m — 842 m

Entlang des Zauchbachs von Altenmarkt nach Zauchensee
Alongside the Zauchbach river from Altenmarkt to Zauchensee

Startpunkt Flachau
Starting point Flachau — E5 — **SW31–SW35**

SW31 Sattelbauer-Runde Flachau
13,4 km — 460 hm — 460 hm — 1.304 m — 869 m

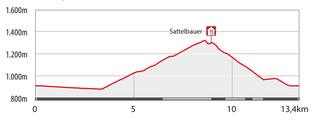

Beliebte Runde im Nahbereich von Flachau mit Abfahrts-Trail-Variante
Popular cirular trail near Flachau with descent trail variations

SW31a Sattelbauer-Trail
0,5 km — 0 hm — 80 hm — 1.067 m — 969 m

SW31b Murleiten-Sattelbauer
10,1 km — 440 hm — 440 hm — 1.304 m — 893 m

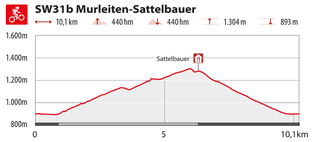

Ortsnahe und vielseitige Tour für sportliche Mountainbiker
Varied, short and local tour for sporty mountainbiker

SW32 Frauenalm-Runde
33,1 km — 1.060 hm — 1.060 hm — 1.855 m — 877 m

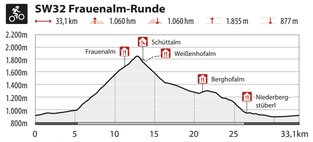

Ausgiebige Tour mit großartigem Panoramablick und langer Abfahrt
Extensive tour with great panoramic views and a long descent

SW32 Variante Weißenhofalm
2,4 km — 100 hm — 0 hm — 1.771 m — 1.672 m

SW33 Grießenkar-Runde
24,2 km — 910 hm — 910 hm — 1.756 m — 877 m

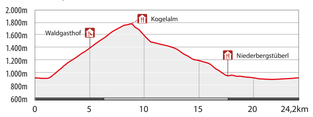

Knackiger Anstieg mit tollem Ausblick, etwas für Fortgeschrittene
Tough ascent with great view, suitable for advanced bikers

SW33 Variante Kogelalm
0,9 km — 80 hm — 0 hm — 1.846 m — 1.755 m

SW34 Marbachalm-Tour
26,5 km — 390 hm — 390 hm — 1.244 m — 902 m

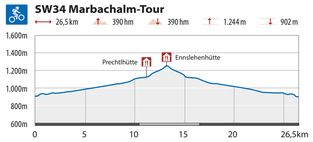

Ideale Einsteigertour ins unberührte Marbachtal
Ideal tour for beginners into the unspoilt Marbach Valley

SW35 Höch-Aigenberg-Runde
18,8 km — 430 hm — 430 hm — 1.159 m — 857 m

Kurze, aber abwechslungsreiche Runde im Nahbereich von Flachau
Short but varied tour in the surroundings of Flachau

Startpunkt Wagrain
Starting point Wagrain — G4 — **SW41–SW44**

SW41 Grafenberg-Runde
16,1 km — 620 hm — 620 hm — 1.443 m — 834 m

Aussichtsreiche Runde im vorderen Kleinarltal
Circular trail with great views into the Kleinarl Valley

SW42 Flying-Mozart-Runde
11,4 km — 460 hm — 460 hm — 1.295 m — 834 m

Kurze, gemütliche Runde im Nahbereich von Wagrain
Short, gentle tour in the surroundings of Wagrain

SW43 Wagrain-Hochgründeck-Runde
28,6 km — 1.160 hm — 1.160 hm — 1.791 m — 751 m

Schweißtreibende Tour, die durch den sensationellen Panoramablick entschädigt wird
Arduous tour with the reward of a sensational panoramic view

SW44 Baierwald-Runde
19,1 km — 620 hm — 620 hm — 1.422 m — 834 m

Ein Klassiker des Kleinarltals, von Wagrain oder von Kleinarl aus fahrbar
A classic tour into the Kleinarl Valley, from Wagrain or from Kleinarl

SW44 Variante Gasthof Galler
1,6 km — 130 hm — 10 hm — 1.414 m — 1.288 m

Startpunkt Kleinarl
Starting point Kleinarl — D7 — **SW45–SW46**

SW45 Kleinarler-Runde
16,8 km — 510 hm — 510 hm — 1.442 m — 953 m

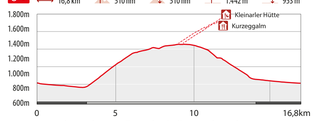

Variantenreiche, vielseitige Tour oberhalb von Kleinarl
Varied, all-round tour above Kleinarl

SW45a Variante Kurzeggalm
2,5 km — 270 hm — 0 hm — 1.709 m — 1.441 m

SW45b Variante Kleinarler Hütte
2,5 km — 310 hm — 0 hm — 1.755 m — 1.441 m

SW45c Shared Trail Penkkopf
2,8 km — 84 hm — 155 hm — 1.839 m — 1.693 m

Hirschleit-Trail
Trail: 1,2 km — 0 hm — 258 hm — 1.434 m — 1.176 m
Asphalt: 1,5 km — 0 hm — 152 hm — 1.176 m — 1.004 m

SW46 Täublwald-Runde
20,5 km — 660 hm — 660 hm — 1.517 m — 973 m

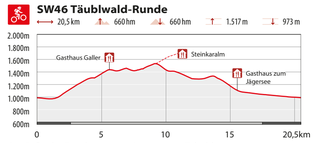

Am Fuße der Ennskraxn zum Jägersee im Talschluss
At the foot of the Ennskraxn to the Jägersee at the end of the valley

SW46 Variante Steinkaralm
1,7 km — 170 hm — 0 hm — 1.700 m — 1.516 m

E-Bike Verleihstationen
e-bike rental stations

Flachau
- Fun & Pro Sport- und Bikeacademy +43 (0)6457 33913
- Sport 2000 Perner +43 (0)6457 2235
- Bikecamp Tauernhof +43 (0)6457 2311

St. Johann
- Better: Bike/Snoworld +43 (0)660 674 1138 +43 (0)6412 4944
- Alpenland Sporthotel +43 (0)6412 7021

Wagrain-Kleinarl
- Sport 2000 Obermoser +43 (0)6413 8237
- Sport Center Rudi Huber +43 (0)6413 8690
- BIKE-WELT Wagrain +43 (0)664 884 682 98
- Kleinarl, KLETTER-WELT Parkplatz – Nur nach Voranmeldung! +43 (0)664 884 682 98
- Naturhotel Edelweiss +43 (0)6413 8447

Radstadt
- Intersport Rappl +43 (0)6452 5448
- Tri Alpin +43 (0)6452 20194

Altenmarkt-Zauchensee
- Intersport Schneider +43 (0)6452 5479
- SportArt +43 (0)6452 20750
- Sport 2000 Weitgasser +43 (0)6452 7430

Eben
- Sport 2000 Klieber +43 (0)6458 20469 Talstation monte popolo

Filzmoos
- Sport Stefan +43 (0)6453 20080
- Intersport Flory +43 (0)6453 8282

E-Bike Ladestationen
e-bike charging stations

Flachau
- Alter Jagdhof
- Flachau Tourismus
- Jandlalm
- Paularei
- Sattelbauer
- Schauphof
- Winterbauer
- Waldgasthof

Radstadt
- Stadtplatz Radstadt
- City square Radstadt

Wagrain-Kleinarl
- Wagraineralm/ Arzkendl
- Kogelalm (nur/only Bosch)
- Kleinarler Hütte
- Kurzeggalm
- Naturhotel Edelweiss
- Heinrich-Kiener-Haus (nur/only Bosch)

Altenmarkt-Zauchensee
- Erlebnis-Therme Amadé
- Hotel Schartner
- Landhotel Laudersbach
- Hotel Winterbauer
- SportArt
- Kesselgrub

Eben
- Park & Ride Parkplatz beim Kreisverkehr

Filzmoos
- Sport Stefan
- Intersport Flory
- Sport 2000

Startpunkt St. Johann
Starting point St. Johann — B5 — **SW51–SW54**

SW51 Hallmoos-Runde
28,3 km — 900 hm — 900 hm — 1.360 m — 606 m

Ausgiebige Runde am Fuße des Gernkogels, auch von Wagrain aus machbar
Extensive tour at the foot of the Gernkogel, can also be undertaken from Wagrain

SW51 Variante Kreistenalm
2,1 km — 140 hm — 60 hm — 1.338 m — 1.191 m

SW52 St. Johann-Hochgründeck-Runde
34,9 km — 1.320 hm — 1.320 hm — 1.792 m — 553 m

360-Grad Panorama als Belohnung für schweißtreibenden Anstieg
Reward of 360° panoramic view after an arduous ascent

SW53 Hoch überm Palfnerdörfl
25,4 km — 980 hm — 980 hm — 1.405 m — 558 m

MTB-Fahrspaß pur – mit Blick auf den Hochkönig
Pure mountain biking pleasure – with views of the Hochkönig

SW54 Kreistenalm-Runde
20,0 km — 810 hm — 810 hm — 1.340 m — 573 m

Ausflug zum Alpendorf und hinauf ins Skigebiet
Trip to Alpendorf and up to the ski area

Startpunkt Eben
Starting point Eben — E3 — **SW61–SW65**

SW61 Eben-Hochgründeck-Runde
46,5 km — 1.480 hm — 1.480 hm — 1.791 m — 851 m

Ausgiebige Tagestour zu einem der schönsten Aussichtsberge der Alpen
Extensive day tour to one of the most beautiful mountains for views in the Alps

SW62 Aigenberg-Runde
14,6 km — 490 hm — 490 hm — 1.301 m — 851 m

Gemütliches Einradeln und eine mittelschwierige Runde mit tollen Aussichtspunkten
Gentle start and a medium-difficult circular trail with great viewing points

SW63 Platten-Runde
25,8 km — 860 hm — 860 hm — 1.365 m — 792 m

Abwechslungsreiche Runde mit interessantem Höhenprofil
Varied circular trail with interesting elevation profile

SW64 Rund um den Gerzkopf
36,3 km — 890 hm — 890 hm — 1.316 m — 792 m

Schöne Umrundung des gesamten Bergstocks des Gerzkopfs
Picturesque circulation of the whole of the Gerzkopf mountain

Variante Gsenghofalm
2,1 km — 150 hm — 0 hm — 1.139 m — 989 m

SW65 Hüttau-Hochgründeck
15,4 km — 1.140 hm — 0 hm — 1.791 m — 704 m

Schöne Zufahrt von Hüttau über Iglsbach und die Klammalm zum Hochgründeck
Scenic ride from Hüttau via Iglsbach and the Klammalm to the Hochgründeck

Sicher und Fair mit dem Bike

1. Gesund aufs Rad
Mountainbiken ist Ausdauersport. Fahr nur gesund und überschätz dich nicht selbst!

2. Sorgfältig planen
Bereite dich gründlich vor (Karten, Bücher, Internet, Wetter) und passe deine Tour den Gegebenheiten an!

3. Nur freigegebene Wege befahren
Benütze nur freigegebene Straßen oder Wege und respektiere lokale Sperrungen!

4. Check dein Bike
Kontrolliere vor jeder Fahrt Bremsen, Luftdruck, Räder, Federung und Schaltung. Lass dein Bike ein Mal im Jahr im Fachbetrieb überprüfen!

5. Vollständige Ausrüstung
In jeden Rucksack gehören: Wärmende Kleidung, Regenschutz, Reparaturset, Erste-Hilfe Paket, Mobiltelefon, Licht, Handschuhe, Brille sowie Essen & Trinken!

6. Immer mit Helm
Bergauf und bergab, immer mit Helm! Zusätzliche Protektoren können vor Verletzungen schützen.

Euro-Notruf: 112
Bergrettung: 140

7. Fussgänger haben Vorrang
Nimm Rücksicht, indem du dich frühzeitig ankündigst und das Tempo reduzierst! Meide stark begangene Wanderwege!

8. Tempo kontrollieren
Passe deine Geschwindigkeit der Situation an und fahre bremsbereit!

9. Hinterlasse keine Spuren
Durch kontrolliertes Bremsen verhinderst du Bodenerosion und Wegeschäden. Nimm deinen Abfall mit und vermeide Lärm!

10. Rücksicht auf Tiere
Fahre bei Tageslicht, um Störungen der Tiere zu vermeiden! Nähere dich im Schritttempo und schließe Weidezäune nach der Durchfahrt!

Die Benützung ist von 1. Mai bis 15. November und in der Zeit von 2 Stunden nach Sonnenaufgang bis 1 Stunde vor Sonnenuntergang auf eigene Gefahr gestattet.

Safe & fair biking

1. Fit for your bike
Mountain biking is an endurance sport. Only bike when feeling fit and don't overestimate yourself!

2. Plan carefully
Prepare thoroughly (maps, books, internet, weather) and adapt your tour to suit the conditions!

3. Only bike on approved routes
Only use approved roads or trails and respect local closures!

4. Check your bike
Check your brakes, tyre pressure, wheels, suspension and gears before every ride. Get your bike checked by a specialist once a year!

5. Be equipped
Don't forget to pack the following in your rucksack: warm clothes, rain protection, repair set, first aid kit, mobile phone, light, gloves, glasses plus food & drink!

6. Always wear a helmet
Always wear a helmet up and downhill! Additional protective gear can prevent injury.

Emergency Hotline: 112
Mountain Rescue Service: 140

7. Pedestrians have right of way
Take care to warn pedestrians in good time and reduce your speed! Avoid busy hiking trails!

8. Control your speed
Adapt your speed to the situation and be prepared to brake!

9. Don't leave tracks
Controlled braking prevents ground erosion and damage to trails. Take litter home and avoid making noise!

10. Respect animals
Only ride during daylight to avoid disturbing animals! Approach slowly and close fences and gates behind you!

Biking is allowed from 1st May to 15th November, and from 2 hours after Sunrise up to 1 hour before Sunset and at your own risk.